

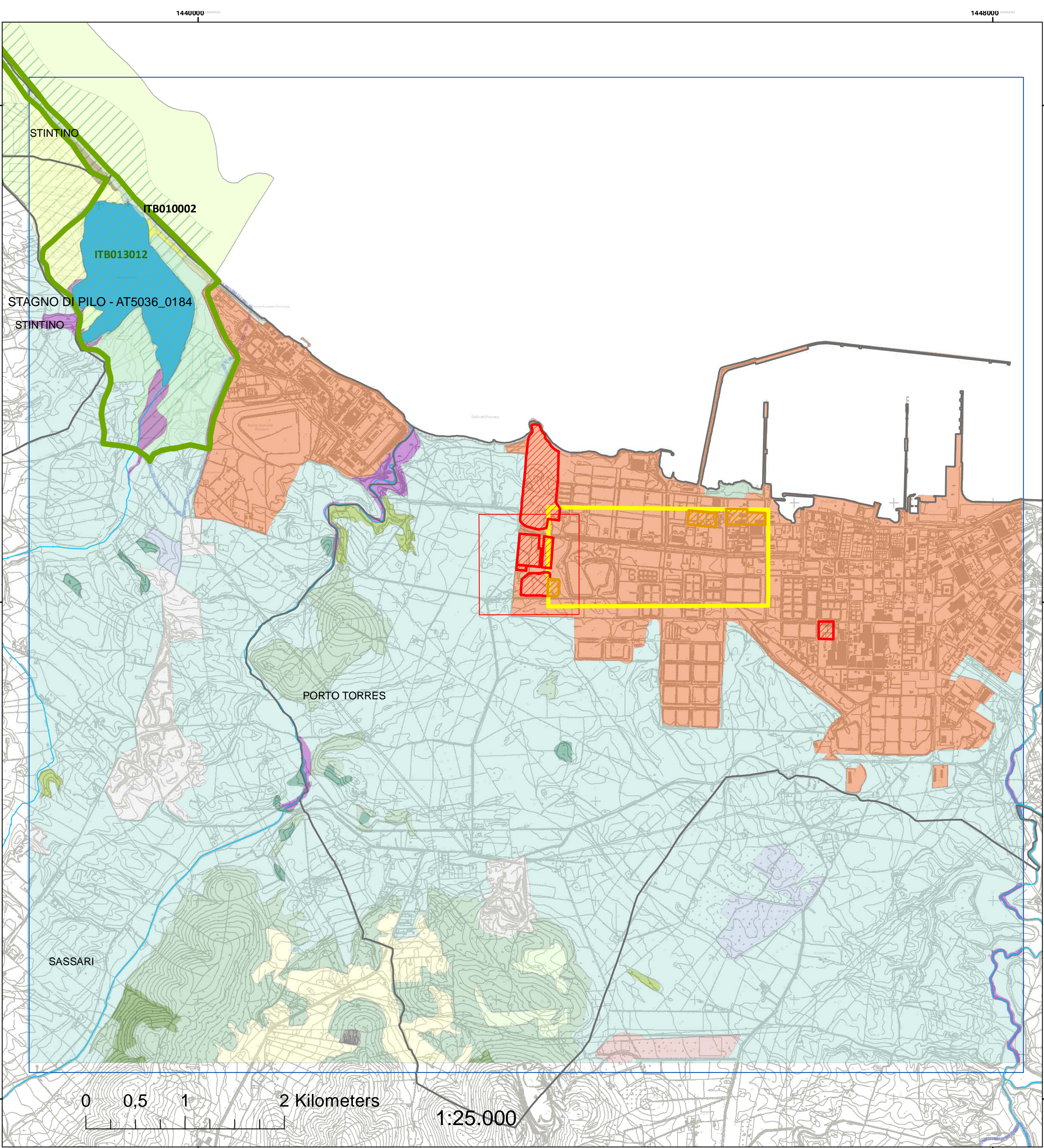
RILIEVO TOPOGRAFICO ANNO 2019 MODULO PALTE



STATO ATTUALE DELLA VEGETAZIONE NELL'AREA PALTE FOSFATICHE



STATO ATTUALE DELLA VEGETAZIONE NEL MODULO PALTE FOSFATICHE



Legenda

Elementi territoriali di interesse

Area di dettaglio rilievo Nuraghe Fase I

Area di dettaglio rilievo Palte fosfatice (ex Nur. fase II)

Area vasta 10 km di lato

Aree funzionali Nuraghe Fase 1

Aree bonifica palte fosfatice (Ex Nuraghe Fase 2)

Acque di transizione

Corsi d'acqua

Limiti amministrativi comunali

Parchi Nazionali

ZPS

SIC/ZSC

IBA (Important Bird Area)

Oasi permanenti di protezione faunistica

Habitat ricadenti nell'area vasta
(fonte: Carta della Natura ISPRA)

Cave

Città, centri abitati

Culture di tipo estensivo e sistemi agricoli complessi

Dune grigie

Garighe e macchie mesomediterranee calcicole

Ginepri e cespuglieti delle dune

Lagune

Leccete sarde

Macchia bassa a olivastro e lentisco

Matorral di ginepri

Piantagioni di eucalipti

Pratelli silicicoli mediterranei

Prati mediterranei subnitrifili (incl. vegetazione mediterranea e submediterranea postcolturale)

Scogliere e rupi marittime mediterranee

Siti industriali attivi



Spiagge

Vegetazione ad alofite con dominanza di Chenopodiacee succulente annuali

Vegetazione dei canneti e di specie simili

Vigneti

ATTIVITÀ	IMPATTI	MITIGAZIONI	IMPATTO SUI "TARGET" ESAMINATI
F A S E	AREA PALTE CON CAPPING		
	VEGETAZIONE ATTUALE	Mantenimento di vegetazione arbustiva (Area Palte ed MPF)	Produzione polveri e rumori. Ragunatura piste.
	AREE LIMITROFE		
C A N T I E R E	VEGETAZIONE ATTUALE	Scavi/frantumazione di materiale/interposizione e infossamento in big-bags (realizzazione fondo grigi, strato finale di argilla e altri materiali previsti a chiusura del capping superficiale, ecc.) (Area Palte ed MPF)	Produzione polveri e rumori. Esecuzione delle attività in ambiente confinato e mantenimento dei fronti di scavo limitati.
	MODULO MPF	Produzione polveri e rumori, qualità dell'aria (MPF)	Produzione polveri e rumori. Ragunatura piste.
	VEGETAZIONE ATTUALE	Produzione polveri e rumori, qualità dell'aria (MPF)	Produzione polveri e rumori. Ragunatura piste.
O P E R A M	Non è prevista una fase di capping superficiale, ma la bonifica delle palte e al riempimento e chiusura del capping superficiale, ecc.) (MPF)	Produzione polveri e rumori, qualità dell'aria (MPF)	Produzione polveri e rumori. Ragunatura piste.
	Nessun impatto.	Ripulitura finale dell'area attraverso rinverdimento.	Vegetazione/Habitat/Fauna/Ecosistemi Nessun impatto. Non è prevista alcuna attività industriale nei siti in disamina.

00	EMISSIONE	30/06/23	Dot.F. Leclis	ENIREWIND	ENIREWIND
IND. DI REV.	DESCRIZIONE - Description	DATA - Date	ELAB. - Prep. of	VERIF. - Chk. of	APPR. - Appr. of
					
PVI 100076	Sito Eni Rewind di Porto Torres				
N° COMMESSA RE-1076-REWR-1-1	Bonifica Palte Fosfatice (ex Nuraghe Fase 2)				
FUNZIONE EMITTENTE	STAM				
SCALA	VARIE				
DATA	30/06/23				
N° DOC. 100076-ENG-Q-Q1-4952-A1.2	N° DOC. APPALTATORE 225/6014-EA-EN-DIS-14-0	IND. DI REV. 00	FG. 1	DI 1	of
UNITA' DI MISURA/Units of measure: m					
SCALA DI PLOTTAGGIO/Plot scale: 1:1					